

KOSTEL SV. JANA KŘTITELE

Původní **středověký kostel** stával na terase svahu nad Jánským mostem a byl zbořen roku 1852. Na jeho místě byl v letech 1854–1857 postaven menší **hřbitovní kostel** v pseudo-románském slohu dle projektu loketského stavitele F. Schidla. Po uzavření přilehlého hřbitova v roce 1877 přišel kostel o své využití. Po jistou dobu pak sloužil studentům loketské reálky **pro výuku náboženství**. V polovině dvacátých let 20. století, kdy už byl objekt zchátralý, byl předán k užívání evangelické církvi. **Roku 1973 byl kostel stržen.**

ŠPIČATÝ KÁMEN A ŽELEZNÝ KŘÍŽ

Špičatý kámen je **skalní útvar** (žulový pilíř) tyčící se ve svahu **nad řekou Ohří**. V jeho blízkosti se nachází **železný kříž**, ten byl vztyčen na počátku 17. století jako díkuvzdání (mladík spadl ze skály a nic se mu nestalo). Ve 30. letech 20. století byl kříž přenesen do Markrabského domu na hradě. Bohužel se během válečné doby ztratil, a tak roku 1998 **skupina nadšenců z Lokte vztyčila jeho kopii** pro připomínku toho originálního.

ŠIBENIČNÍ VRCH

Zde stávala ještě v **18. století šibenice**. K vidění je torzo kamenného objektu bývalého popraviště s kruhovým půdorysem o průměru 4,8 m. Tento vrch poskytuje **nádherné výhledy** na Loket.

PAMÁTNÉ BŘEČTANY

Po skalním masivu se pnou **památné stromy** až do výšky 12 metrů a na tmavé skále vytvářejí krásný ornamentní reliéf. Jedná se o dendrologicky cenné exempláře, významné svým stářím. **Obecně se břečtan může dožít stáří 300 až 450 let.**

ŠTOLA VILDENAVA

Stejně jako další štoly v sousedství je i tato důkazem činnosti severoitalských prospektorů (Benátčanů), kteří na Karlovarsku ve 14. století hledali **naleziště drahých kovů**, především cínu. Dle některých písemných pramenů byla štola **činná do 17. století**. Štola je dnes **veřejnosti nepřístupná**.

HORČIČKŮV PRAMEN


Nachází se několik desítek metrů od štoly Vildenava po proudu řeky. Pramen vznikl vrtem o **hloubce 231,2 m**. Jedná se o hořečnato-sodno-vápenno-sirnou **Kyselku**, takže pokud přijdete k prameni s žízní, nepochutnáte si.



Zámecká 69, 357 33 Loket

 +420 352 661 717

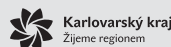
 infocentrum@loket.cz
www.loket.info



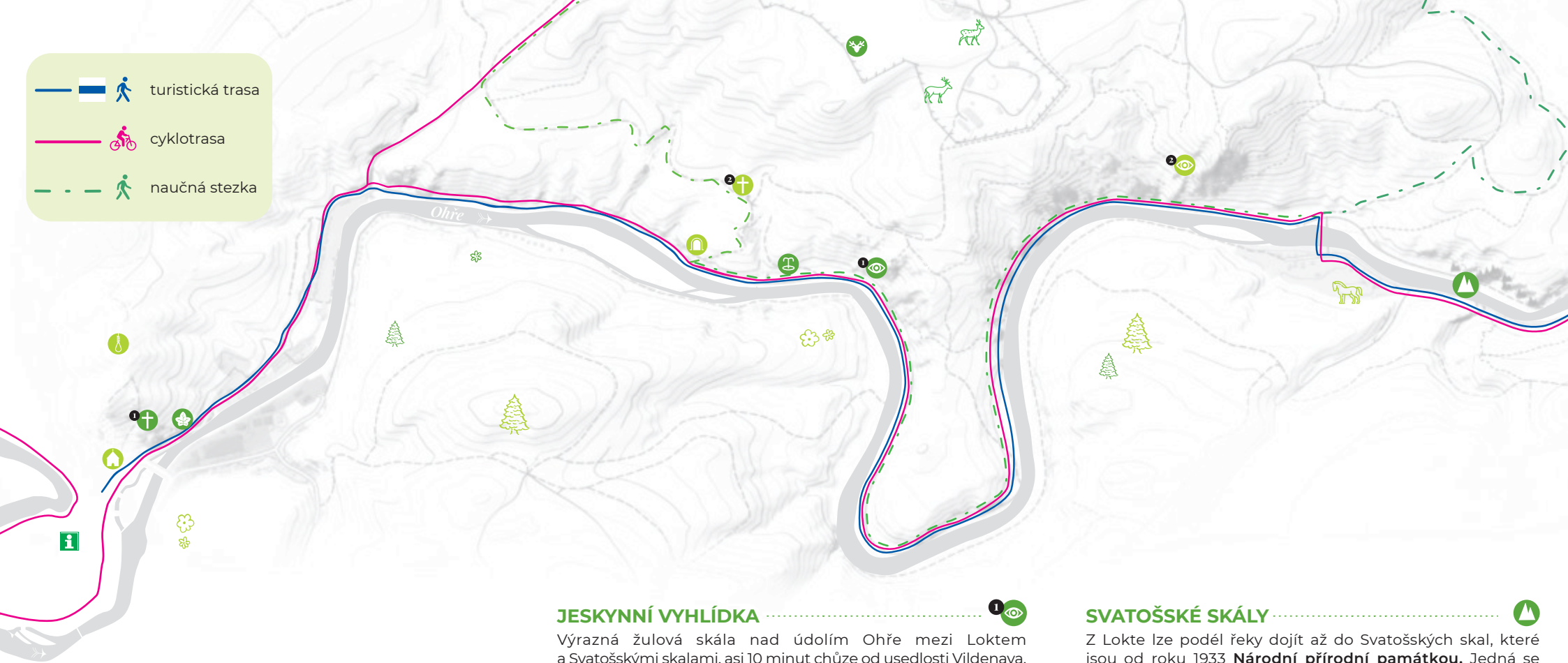
LOKET

*lesní
před řekou*

© Hrad Loket, z.ú., 2026



-  turistická trasa
-  cyklotrasa
-  naučná stezka



SAMOTA VILDENAVA A SMÍRČÍ KŘÍŽ

Bývalá zemědělská usedlost Vildenava byla zrekonstruována roku 2011 a je v soukromém vlastnictví. **Kamenný smírčí kříž najdeme na rozcestí nad Vildenavou.** Jeho osazení zde v roce 1991 je druhotné, původně stával ve svahu nad Mlýnským potokem u bývalého mlýna Massa-Mühle při silnici z Činova do Žalmanova. Volně stojící, hrubě opracovaný, nesymetrický kříž řeckého tvaru z hrubozrnné žuly patří typologicky mezi velmi staré kříže smírčího původu, jeho rozměry dosahují výšky 107 cm, šířky 90–102 cm a tloušťky 22–33 cm. Kříž je prostý bez znamení a nápisů. V místě pod rameny byl kříž v minulosti přelomen a na místě bez malty sesazen.

JESKYNNÍ VYHLÍDKA

Výrazná žulová skála nad údolím Ohře mezi Loktem a Svatošskými skalami, asi 10 minut chůze od usedlosti Vildenava. Na jejím vrcholu je ploché skalisko s křížem a vrcholovou knížkou, odtud je možno vidět plošinu Slavkovského lesa a meandr řeky. **Pozor – okraje skal nejsou zajištěny zábranami, vstup jen na vlastní nebezpečí!**

SOVÍ / LESNÍ VYHLÍDKA

Nachází se nedaleko od Jeskynní vyhlídky a je nádherným skalním vyhlídkovým místem s výškou okolo 560 m n.m. Z tohoto pohledu je možno vidět Svatošské skály a řeku Ohři hluboko pod sebou a na protější straně Kozí vrchy s vrcholem Koule (658 m n.m.). **Pozor – okraje skal nejsou zajištěny zábranami, vstup jen na vlastní nebezpečí!**

Doporučení z okolí:

OBORA HORY

Bývalé muniční sklady a přilehlé pozemky vlastnila od roku 1954 Čs. armáda, která je roku 2002 převedla do vlastnictví města Loket. Na jejich místě vybudovala městská firma

SVATOŠSKÉ SKÁLY

Z Lokte lze podél řeky dojít až do Svatošských skal, které jsou od roku 1933 **Národní přírodní památkou**. Jedná se o pozoruhodné skalní útvary, nazývané podle místní pověsti **zkamenělý svatební průvod**, byly vytvořeny postupným zvětráváním a odnosem žulových bloků, činností řeky a erozivním působením deště a mrazu. **Národní přírodní památka** (od roku 1933) je oblíbeným výletním místem již od 19. století. Obdivují ji nejen návštěvníci, ale je též inspirací pro literární a výtvarné umělce. Na své si přijdou také horolezci. Věže až 50 metrů vysoké se skládají z osmi hlavních útvarů a nabízejí kvalitní lezení v kolmé, místy hodně členité skále. V místě je možné se občerstvit v restauraci Jan Svatoš.

Loketské městské lesy, s.r.o. rozlehlý odpočinkový areál, kde lze spatřit jeleny, daňky a muflony, ale též koně trénované pro parkurové závody. V areálu lze další informace o lokalitě načerpat z informačních tabulí a je zde také restaurace.